

झारखण्ड सरकार
गृह, कारा एवं आपदा प्रबंधन विभाग
(आपदा प्रबंधन प्रभाग)

अधिसूचना

संख्या-04/रा०आ०मो०नि०(सुखाड)-06/2022-1291, राँची, दिनांक-31/10/2022

विषय :- वर्ष, 2022 में मॉनसून का आगमन विलम्ब से होने के फलस्वरूप फसल आच्छादन में कमी होने के कारण झारखण्ड राज्य के 22 जिलों के 226 प्रखण्डों को सूखाग्रस्त घोषित करने के संबंध में।

वर्ष, 2022 में झारखण्ड राज्य में सामान्य के विरुद्ध कम तथा विशेषकर मॉनसून के प्रारम्भ में औसत से कम वर्षापात हुआ है, जिससे खरीफ फसल पर दुष्प्रभाव पड़ा है।

2. कृषि विभाग के पत्रांक-2904 दिनांक-30.10.2022 द्वारा राज्य के विभिन्न जिलों/प्रखण्डों के सुखाड से सम्बन्धित विभिन्न आकड़े प्रतिवेदित किए गए हैं :-

- (i) दिनांक-01.06.2022 से दिनांक-15.08.2022 की अवधि में सामान्य वर्षापात 658.9 mm के विरुद्ध 426.3 mm वर्षापात हुआ, जो सामान्य से 35% कम है। उक्त वर्षापात की जिलावार विवरणी - Annexure-1 संलग्न है।
- (ii) दिनांक-01.06.2022 से दिनांक-15.08.2022 की अवधि में जिलावार Standard Precipitation Index (SPI) विवरणी - Annexure-2 संलग्न है।
- (iii) दिनांक-15.08.2022 को 2827460 हेक्टेयर के विरुद्ध 1051441 (37%) हेक्टेयर में ही Crop Coverage हुआ है, जिसकी प्रखण्डवार विवरणी - Annexure-3 संलग्न है।
- (iv) दिनांक-15.08.2022 को प्रखण्डवार Vegetation Condition Index (VCI) की विवरणी - Annexure-4 संलग्न है।
- (v) दिनांक-17.08.2022 को राज्य के प्रमुख जलाशयों में जल भंडारण की स्थिति - Annexure-5 संलग्न है।
- (vi) दिनांक-01.06.2022 से दिनांक-30.09.2022 की अवधि में सामान्य वर्षापात 1022.9 mm के विरुद्ध 817.9mm वर्षापात हुआ, जो सामान्य से 20% कम है। उक्त वर्षापात की जिलावार विवरणी - Annexure-6 संलग्न है।
- (vii) दिनांक-30.09.2022 को 2827460 हेक्टेयर के विरुद्ध 1431610.55 (50.63%) हेक्टेयर में ही Crop Coverage हुआ है, जिसकी प्रखण्डवार विवरणी - Annexure-7 संलग्न है।

3. कृषि, पशुपालन एवं सहकारिता विभाग, झारखण्ड, राँची के पत्रांक-2872 दिनांक-21.10.2022 द्वारा प्रेषित निदेशक, कृषि निदेशालय का प्रतिवेदन पत्रांक-4571 दिनांक-17.10.2022 में प्रतिवेदित है कि -

- (i) "झारखण्ड राज्य में सामान्य परिस्थिति में 15 जुलाई तक 80% धान का रोपा (Transplanting) एवं 31 जुलाई तक 100% तक धान का रोपा (Transplanting) की जाती है। 31 जुलाई के बाद का Transplanting late sowing की श्रेणी में

आता है। Late Transplanting की स्थिति में उसके उपज पर प्रतिकूल प्रभाव पड़ता है। इस वर्ष 2022 में 31 जुलाई तक सभी फसलों का आच्छादन 28.27 लाख हे० के विरुद्ध मात्र 6.97 लाख हे० (24.64%) हुआ है जबकि गत वर्ष कुल फसल आच्छादन इस समय तक 15.88 लाख हे० (56.19%) हुआ था, जिसमें धान का आच्छादन 18 लाख हे० के विरुद्ध मात्र 2.84 लाख हे० (15.78%) हुआ, जबकि धान का आच्छादन शत-प्रतिशत हो जाना चाहिए था। 15 अगस्त, 2022 तक कुल फसल आच्छादन के लक्ष्य 28.27 लाख हे० के विरुद्ध मात्र 10.51 लाख हे० (37.18%) हुआ है, जबकि गत वर्ष कुल फसल आच्छादन 23.48 लाख हे० (83.07%) हुआ था। राज्य में खरीफ मौसम में धान का Sowing का Window 15 अगस्त है। उसके बाद धान की रोपनी से हथिया नक्षत्र में धान के रोपनी के उपरांत धान के पौधे का Vegetative Stage में रहने एवं Flowering Stage उस समय तक नहीं आ पाने के कारण Grain Setting पर प्रतिकूल असर पड़ता है एवं उत्पादकता प्रभावित होती है।”

- (ii) “1 जून से 31 जुलाई, 2022 तक सामान्य वर्षापात 508.2 मिली मीटर के विरुद्ध मात्र 258.7 मि०मी० वर्षा (51%) हुई है, जबकि 1 जून से 15 अगस्त तक सामान्य वर्षापात 658.9 मि०मी० के विरुद्ध 426.3 मि०मी० (65%) वर्षा हुई है। यह वह समय था जब धान एवं अन्य खरीफ फसलों की रोपाई/बुआई का उपयुक्त समय था एवं वर्षा कम होने के कारण रोपाई/बुआई पर प्रतिकूल प्रभाव पड़ा।”
- (iii) “माह अगस्त में भी 15 अगस्त 2022 तक माह का सामान्य वर्षापात 276.2 मि०मी० के विरुद्ध 130.1 मि०मी० वर्षा हुई है, जो 47% है। फलतः राज्य में सूखे की स्थिति उत्पन्न हो गयी है।”
- (iv) “विलंब से रोपा होने की स्थिति में एवं वर्षा की कमी के फलस्वरूप धान के पौधे जिसे सितम्बर माह में reproductive stage में होने थे वो Late Sowing एवं moisture stress के कारण vegetative stage में रह जाएगा एवं flowering भी प्रभावित होने की संभावना है। साथ ही flowering प्रभावित होने की स्थिति में grain setting भी प्रभावित होने की प्रबल संभावना प्रतीत हो रही है, जिससे उत्पादन पर गंभीर प्रतिकूल प्रभाव पड़ने की संभावना बनी हुई है। अधिकांश प्रखण्डों में फसल के उत्पादन में काफी अधिक ह्रास होने का अनुमान है।”

4. कृषि, पशुपालन एवं सहकारिता विभाग, झारखण्ड, राँची के पत्रांक-2872 दिनांक-21.10.2022 द्वारा प्रेषित निदेशक, कृषि निदेशालय का प्रतिवेदन पत्रांक-4571 दिनांक- 17.10.2022 में प्रतिवेदित है कि -

- (i) “Drought Manual 2016 (संशोधित) में निहित प्रावधान के अनुसार सुखाड़ चिह्नित प्रखण्डों में Ground Truthing किए जाने का प्रावधान है। Ground Truthing में सुखाड़ प्रभावित प्रत्येक प्रखण्ड में 10% ग्रामों (Randomly Selected) का निरीक्षण के लिए चयन करते हुए चिह्नित किए गए प्रत्येक ग्राम के पाँच अलग-अलग Location पर Ground Truthing कराकर प्रतिवेदन समर्पित की गई है। Ground

Truthing में 33 से 50 प्रतिशत Crop Loss होने पर moderate एवं 50 प्रतिशत से अधिक Crop Loss होने पर severe category में चिह्नित की गई है।”

- (ii) "Drought Manual (संशोधित) में निहित प्रावधान के आलोक में 15.08.2022 की तिथि में विभिन्न Drought impact Indicator के आकड़ों एवं Ground Truthing (GT) सभी जिलों में प्राप्त प्रतिवेदन के अनुसार राज्य के 24 जिलों में से 02 जिले पूर्वी सिंहभूम एवं सिमडेगा के सामान्य होने के कारण राज्य के कुल 22 जिलों के कुल-226 प्रखण्डों (154 प्रखण्ड-severe, 72 प्रखण्ड-moderate) को अंतिम रूप से सुखाड़ प्रखण्ड के रूप में घोषित किए जा सकते हैं।”

5. कृषि, पशुपालन एवं सहकारिता विभाग, झारखण्ड, राँची के पत्रांक-2872 दिनांक-21.10.2022 द्वारा प्रेषित निदेशक, कृषि निदेशालय के प्रतिवेदन पत्रांक-4571 दिनांक-17.10.2022 के आलोक में दिनांक-29.10.2022 को झारखण्ड राज्य आपदा प्रबंधन प्राधिकार की बैठक में राज्य के 22 जिलों- बोकारो, चतरा, देवघर, धनबाद, दुमका, गढ़वा, गिरिडीह, गोड्डा, गुमला, हजारीबाग, जामताड़ा, खूँटी, कोडरमा, लातेहार, लोहरदगा, पाकुड़, पलामू, रामगढ़, राँची, साहेबगंज, सरायकेला-खरसावाँ एवं पश्चिमी सिंहभूम के 226 प्रखण्डों को सूखाग्रस्त घोषित करने का निर्णय लिया गया।

6. उपरोक्त परिपेक्ष्य में निर्णयानुसार कृषि, पशुपालन एवं सहकारिता विभाग, झारखण्ड, राँची के पत्रांक-2872 दिनांक-21.10.2022 एवं पत्रांक-2904 दिनांक-30.10.2022 द्वारा प्रेषित निदेशक, कृषि निदेशालय के प्रतिवेदन पत्रांक-4571 दिनांक-17.10.2022 एवं दिनांक-29.10.2022 को सम्पन्न झारखण्ड राज्य आपदा प्रबंधन प्राधिकार के बैठक में लिये गये निर्णय के आलोक में राज्य के निम्नवत् 22 जिलों के कुल 226 प्रखण्डों को सूखाग्रस्त घोषित किया जाता है :-

क्र० सं०	जिला का नाम	Moderate Category		Severe Category	
		प्रखण्डों की संख्या	प्रखण्ड का नाम	प्रखण्डों की संख्या	प्रखण्ड का नाम
01.	बोकारो	06	जरीडीह, कसमार, पेटरवार, गोमिया, बेरमो एवं नावाडीह	00	-
02.	चतरा	03	कान्हाचट्टी, सिमरिया एवं टण्डवा	02	ईटखोरी एवं मयुरहंड
03.	देवघर	00	-	10	सारवाँ, सारठ, करौँ, देवघर, मोहनपुर, सोनाराय ठाढ़ी, मधुपुर, पालोजोरी, मारगोमुण्डा एवं देवीपुर
04.	धनबाद	00	-	10	गोविंदपुर, टुण्डी, तोपचांची, धनबाद, बलियापुर, निरसा, कालियासोल, एगारकुण्ड, पूर्वी टुण्डी एवं बाघमारा
05.	दुमका	00	-	10	जरमुण्डी, दुमका, जामा, मसलिया, रानेश्वर, शिकारीपाड़ा, सरैयाहाट, रामगढ़, काठीकुंड एवं गोपीकान्दर

क्र० सं०	जिला का नाम	Moderate Category		Severe Category	
		प्रखण्डों की संख्या	प्रखण्ड का नाम	प्रखण्डों की संख्या	प्रखण्ड का नाम
06.	गढ़वा	00	—	20	मेराल, डंडई, रमना, विशुनपुरा, भवनाथपुर, चिनियां, मझिआंव, सगमा, गढ़वा, डंडा, रंका, काण्डी, धुरकी, बड़गड़, नगरऊंटारी, रमकण्डा, बरडीहा, केतार, खरौंधी एवं भण्डरिया
07.	गिरिडीह	00	—	13	गाण्डेय, बेंगाबाद, जमुआ, धनवार, बगोदर, सरिया, डुमरी, पीरटांड, गिरिडीह, बिरनी, तिसरी, देवरी एवं गांवा
08.	गोड्डा	00	—	09	गोड्डा, पथरगामा, बसंतराय, महागामा, मेहरमा, बोआरीजोर, सुन्दर पहाड़ी, पोडैयाहाट एवं ठाकुरगंगती
09.	गुमला	09	गुमला, पालकोट, चैनपुर, डुमरी, जारी, कामडारा, सिसई, भरनो एवं विशुनपुर	02	घाघरा एवं रायडीह
10.	हजारीबाग	03	डाड़ी, बड़कागांव एवं कैरेडारी	13	हजारीबाग, चुरचू, दारू, ईचाक, टाटीझरिया, कटकमसांडी, कटकमदाग, बरही, चौपारण, बरकट्टा, चलकुशा, पदमा एवं विष्णुगढ़
11.	जामताड़ा	00	—	06	नरायणपुर, करमाटांड, जामताड़ा नाला, कुण्डहित एवं फतेहपुर
12.	खूँटी	00	—	06	खूँटी, मुरहू, अड़की, करी, तोरपा एवं रनियां
13.	कोडरमा	00	—	05	कोडरमा, जयनगर, मरकच्चो, डोमचांच एवं सतगांवा
14.	लातेहार	02	महुआडांड एवं गारू,	07	हेरहंज, बारियातू, लातेहार, चन्दवा, बालूमाथ, मनिका एवं बरवाडीह
15.	लोहरदगा	07	लोहरदगा, सेन्हा, भण्डरा, कुडू, कैरो, किस्को एवं पेशारार	00	—
16.	पाकुड़	00	—	06	पाकुड़िया, पाकुड़, हिरणपुर, लिट्टीपाड़ा, आमड़ापाड़ा एवं महेशपुर
17.	पलामू	00	—	21	मनातु, लेस्लीगंज, पांकी, मेदिनीनगर, तरहसी, विश्रामपुर, नावाबाजार, पाण्डु, पड़वा, हरिहरगंज, छतरपुर, नवडीहा बाजार, रामगढ़, चैनपुर, उटारीरोड, पाटन, सतबरवा, हैदरनगर, हुसैनाबाद, मोहम्मदगंज एवं पिपरा

क्र० सं०	जिला का नाम	Moderate Category		Severe Category	
		प्रखण्डों की संख्या	प्रखण्ड का नाम	प्रखण्डों की संख्या	प्रखण्ड का नाम
18.	रामगढ़	05	दुलमी, चितरपुर, मांडू, पतरातु एवं गोला,	00	—
19.	राँची	14	माण्डर, बेड़ो, इटकी, ओरमांझी, नामकुम, अनगड़ा, सिल्ली, तमाड़, रातू, नगड़ी, बुढमू, खलारी, लापुंग एवं बुण्डू	02	चान्हो एवं सोनाहातु
20.	साहेबगंज	00	—	09	बरहरवा, साहेबगंज, बोरियो, मंडरो, बरहेट, पतना, राजमहल, उधवा एवं तालझारी
21.	सरायकेला—खरसावाँ	08	सरायकेला, खरसावाँ, कुचाई, चाण्डिल, ईचागढ़, कुकड़ू, राजनगर एवं गम्हरिया	00	—
22.	पश्चिमी सिंहभूम	15	झींकपानी, टोन्टो, जगन्नाथपुर, नोवामुण्डी, मझगांव, कुमारीडुंगी, मंझारी, तांतनगर, चक्रधरपुर, सोनुवा, गोईलकेरा, मनोहरपुर, बंदगांव, हाटगम्हरिया एवं गुदड़ी	03	चाईबासा, खूंटपानी एवं आनंदपुर।
कुल योग :-		72		154	

7. निर्णय लिया गया है कि भारत सरकार को राज्य के उपर वर्णित 22 जिलों के कुल 226 प्रखण्डों (154 प्रखण्ड—severe, 72 प्रखण्ड—moderate) को अंतिम रूप से सूखाग्रस्त घोषित होने के उपरान्त केन्द्रीय सहायता हेतु निर्धारित समयावधि में Memorandum of Assistance प्रेषित किया जाय।

8. उपरोक्त परिपेक्ष्य में निम्नवर्णित निर्णय लिये गये —


- राज्य आपदा मोचन निधि से सुखाड़ प्रभावित प्रत्येक परिवार को तत्काल राहत हेतु 3,500/—(तीन हजार पाँच सौ) रुपये आनुग्राहिक राहत राशि उपलब्ध कराई जायेगी।
- वित्तीय वर्ष 2022—23 के दौरान राज्य आपदा मोचन निधि की वार्षिक कर्णांकित (Yearly Allocation) राशि के 25% की सीमा तक उपलब्ध राशि से उपरोक्त व्यय सुनिश्चित किया जायेगा। आवश्यकतानुसार अतिरिक्त राशि के लिए अनुपूरक के माध्यम से सुसंगत शीर्ष अंतर्गत बजटीय उपबंध कराया जायेगा।
- भारत सरकार को Memorandum of Central Assistance भेजने के फलस्वरूप यदि भारत सरकार द्वारा राज्य आपदा मोचन निधि/राष्ट्रीय आपदा मोचन निधि से राशि स्वीकृत की जाती है तो उस परिस्थिति में राज्य सरकार द्वारा 25% से अधिक उपलब्ध करायी गयी राशि को उक्त प्राप्त राशि से सामंजित किया जायेगा।

- (iv) भारत सरकार द्वारा स्वीकृति होने की स्थिति में पात्र लाभार्थियों को आनुग्राहिक राहत/कृषि इनपुट अनुदान का अनुमान्य लाभ उक्त आनुग्राहिक राहत की राशि 3,500/—(तीन हजार पाँच सौ) रुपये को सामंजित करते हुए दिया जायेगा।
- (v) सुखाड़ प्रभावित परिवारों को आनुग्राहिक राहत की राशि उपलब्ध कराने हेतु आपदा प्रबंधन प्रभाग द्वारा राज्य आपदा मोचन निधि की राशि का आवंटन, कृषि, पशुपालन एवं सहकारिता विभाग/सम्बन्धित उपायुक्त को किया जायेगा।
- (vi) सुखाड़ से प्रभावित निम्न परिवारों को तत्काल राहत हेतु 3,500/—(तीन हजार पाँच सौ) रुपये आनुग्राहिक राहत की राशि दी जायेगी :-
- (क) सुखाड़ से प्रभावित वैसे कृषक, जो जीविकोपार्जन हेतु मुख्यतः कृषि पर निर्भर हैं तथा जिनके द्वारा वर्ष 2022 की खरीफ में बुआई (Sowing) नहीं की गई हो, परन्तु पारम्परिक रूप से पूर्व में ऐसे कृषक बुआई (Sowing) का कार्य करते रहे हों।
- (ख) सुखाड़ से प्रभावित कृषक, जो जीविकोपार्जन हेतु मुख्यतः कृषि पर निर्भर हैं तथा जिनकी फसल 33% से अधिक क्षति हुई हो।
- (ग) भूमिहीन कृषक मजदूर जिनकी कृषि आधारित आजीविका का साधन सुखाड़ से प्रभावित हुआ हो।
- (vii) सुखाड़ से प्रभावित परिवारों से प्राप्त आवेदन के सत्यापन के पश्चात् अंचल अधिकारी एवं प्रखण्ड कृषि पदाधिकारी द्वारा संयुक्त प्रतिवेदन संबंधित अनुमण्डल पदाधिकारी के माध्यम से उपायुक्त को प्रेषित किया जायेगा। उपायुक्त को प्राप्त प्रतिवेदन पर जिला आपदा प्रबंधन प्राधिकार के निर्णय के आधार पर जिला प्रशासन द्वारा लाभार्थियों के बैंक खाते में DBT के माध्यम से आनुग्राहिक राहत की राशि का भुगतान किया जायेगा।
- (viii) सुखाड़ के फलस्वरूप सहायता देने के संबंध में आपदा प्रबंधन प्रभाग द्वारा दिशा-निर्देश निर्गत किया जायेगा।
- (ix) सुखाड़ से प्रभावित परिवारों को सहायता उपलब्ध कराने का पर्यवेक्षण कृषि, पशुपालन एवं सहकारिता विभाग द्वारा किया जायेगा। इस कार्य हेतु कृषि, पशुपालन एवं सहकारिता विभाग द्वारा पदाधिकारियों की प्रतिनियुक्ति की जायेगी।
- (x) अधिसूचित जिलों के वर्णित प्रखण्डों में सुखाड़ के फलस्वरूप सहायता भारत सरकार द्वारा निर्गत राष्ट्रीय आपदा मोचन निधि (NDRF)/राज्य आपदा मोचन निधि (SDRF) के मद एवं मापदण्डों के अनुरूप देय होगी।
- (xi) राष्ट्रीय आपदा मोचन निधि (NDRF)/राज्य आपदा मोचन निधि (SDRF) से राशि के व्यय में भारत सरकार के मार्ग निर्देशों का अक्षरशः पालन किया जायेगा।

9. उपरोक्त कंडिका-6, 7 एवं 8 में अंकित निर्णय माननीय मुख्यमंत्री के अनुमोदनोपरांत मंत्रिपरिषद् की आगामी बैठक में शामिल किये जाने एवं स्वीकृति की प्रत्याशा में लिया गया है।

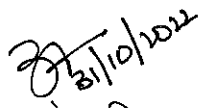
आदेश :- आदेश दिया जाता है कि इस अधिसूचना की प्रति झारखण्ड राजपत्र के आगामी असाधारण अंक में सर्व साधारण के सूचनार्थ प्रकाशित किया जाय। यह भी आदेश दिया जाता है कि इस अधिसूचना की प्रति सरकार के सभी विभाग/विभागाध्यक्ष/सभी प्रमण्डलीय आयुक्त/सभी उपायुक्त, झारखण्ड/महालेखाकार (ले० एवं हक०), झारखण्ड, राँची को सूचनार्थ एवं आवश्यक कार्रवाई हेतु प्रेषित की जाय।

झारखण्ड राज्यपाल के आदेश से,


(अमिताभ कौशल)
सरकार के सचिव।

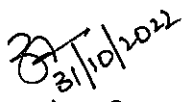
ज्ञापांक-04/रा०आ०मो०नि०(सुखाड़)-06/2022-...1291..., राँची, दिनांक-31/10/2022

प्रतिलिपि- अधीक्षक राजकीय मुद्रणालय (सरकारी प्रेस), डोरण्डा, राँची को राजपत्र के अगले असाधारण अंक में प्राथमिकता के आधार पर प्रकाशनार्थ प्रेषित। उनसे अनुरोध है कि इस अधिसूचना की 500 (पाँच सौ) प्रतियाँ मुद्रित कर इस विभाग को भेजी जाय।


सरकार के सचिव।

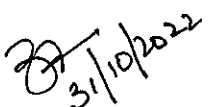
ज्ञापांक-04/रा०आ०मो०नि०(सुखाड़)-06/2022-...1291..., राँची, दिनांक-31/10/2022

प्रतिलिपि- महालेखाकार (ले० एवं हक०), झारखण्ड, राँची को सूचनार्थ एवं आवश्यक कार्रवाई हेतु प्रेषित।


सरकार के सचिव।


ज्ञापांक-04/रा०आ०मो०नि०(सुखाड़)-06/2022-...1291..., राँची, दिनांक-31/10/2022

प्रतिलिपि- राज्यपाल के प्रधान सचिव/मुख्यमंत्री के प्रधान सचिव/मुख्य सचिव कोषांग/सभी अपर मुख्य सचिव/सभी प्रधान सचिव/सभी सचिव/सभी विभागाध्यक्ष/प्रधान स्थानिक आयुक्त, झारखण्ड भवन, बसंत बिहार, कुसुमपुर पहाड़ी (इंडियन एयरलाईंस के नजदीक), नई दिल्ली-110057/सभी प्रमण्डलीय आयुक्त, झारखण्ड एवं सभी उपायुक्त, झारखण्ड को सूचनार्थ एवं आवश्यक कार्रवाई हेतु प्रेषित।


सरकार के सचिव।

ज्ञापांक-04/रा०आ०मो०नि०(सुखाड)-06/2022-1291, राँची, दिनांक-31/10/2022-

- प्रतिलिपि-1. सचिव, कृषि सहकारिता एवं किसान कल्याण विभाग, कृषि एवं किसान कल्याण मंत्रालय, भारत सरकार, नई दिल्ली।
2. सचिव, गृह मंत्रालय, नई दिल्ली।
3. सचिव, वित्त मंत्रालय, व्यय विभाग, वित्त आयोग प्रभाग, भारत सरकार, नॉर्थ ब्लॉक, नई दिल्ली।
4. संयुक्त सचिव-सह-केन्द्रीय राहत आयोग, झारखण्ड आपदा प्रबंधन प्रभाग, गृह मंत्रालय, भारत सरकार, नई दिल्ली।
5. कृषि विपणन सलाहकार-सह-संयुक्त सचिव (कृषि विपणन), कृषि एवं सहकारिता विभाग, कमरा नं०-127, कृषि विभाग, नई दिल्ली।
6. संयुक्त सचिव, सूखा प्रबंधन, कृषि, सहकारिता एवं किसान कल्याण विभाग, कृषि एवं किसान कल्याण मंत्रालय, कृषि भवन, नई दिल्ली।


31/10/2022
सरकार के सचिव।

Rainfall Status: 01.06.2022 to 15.08.2022

Sl.No.	DISTRICTS	Actual	Normal	Deviation
		(mm)	(mm)	%
1	BOKARO	416.2	586.2	-29
2	CHATRA	254.1	604.4	-58
3	DEOGHAR	286.3	626.5	-54
4	DHANBAD	404.2	678.9	-40
5	DUMKA	334.7	666.1	-50
6	EAST SINGBHUM	714.4	705.2	1
7	GARHWA	264.3	590.1	-55
8	GIRIDIH	350.5	627.6	-44
9	GODDA	182.4	574.5	-68
10	GUMLA	454.6	694.6	-35
11	HAZARIBAG	392.2	680.7	-42
12	JAMTARA	228.2	693.2	-67
13	KHUNTI	558.3	709.2	-21
14	KODERMA	305.8	556.2	-45
15	LATEHAR	357.7	670.2	-47
16	LOHARDAGA	351.7	656.5	-46
17	PAKUR	212.7	742	-71
18	PALAMU	261.8	532.2	-51
19	RAMGARH	462.8	666.1	-31
20	RANCHI	531.6	678.7	-22
21	SAHIBGANJ	231.2	746.1	-69
22	SERAIKELA- KHARSAWAN	518.3	654.3	-21
23	SIMDEGA	587.2	850.1	-31
24	WEST SINGBHUM	659.1	651.4	1
Total		426.3	658.9	-35

Standardized Precipitation Index (SPI)

District	Name of Block	SPI	Condition
Bokaro	Chandrapura	-1.91	Severely dry
	Chas	-1.91	Severely dry
	Chandankeyari	-1.91	Severely dry
	Jaridih	-1.91	Severely dry
	Kasmar	-1.91	Severely dry
	Peterwar	-1.91	Severely dry
	Gomiya	-1.91	Severely dry
	Bermo	-1.91	Severely dry
	Nawadih	-1.91	Severely dry
Chatra	Chatra	-2.62	Extremely dry
	Kanhachatti	-2.62	Extremely dry
	Simariya	-2.62	Extremely dry
	Giddhor	-2.62	Extremely dry
	Pathalgarha	-2.62	Extremely dry
	Hantarganj	-2.62	Extremely dry
	Itkhor	-2.62	Extremely dry
	Mayurhand	-2.62	Extremely dry
	Pratappur	-2.62	Extremely dry
	Kunda	-2.62	Extremely dry
	Tandwa	-2.62	Extremely dry
	Lawalong	-2.62	Extremely dry
Deoghar	Deoghar	-2.59	Extremely dry
	Mohanpur	-2.59	Extremely dry
	Sarwa	-2.59	Extremely dry
	Sonaraithari	-2.59	Extremely dry
	Sarth	-2.59	Extremely dry
	Madhupur	-2.59	Extremely dry
	Palojori	-2.59	Extremely dry
	Karawn	-2.59	Extremely dry
	Margomunda	-2.59	Extremely dry
	Devipur	-2.59	Extremely dry
Dhanbad	Dhanbad	-2.36	Extremely dry
	Baliapur	-2.36	Extremely dry
	Govinpur	-2.36	Extremely dry
	Nirsa	-2.36	Extremely dry
	Kaliyasol	-2.36	Extremely dry
	Agyarkund	-2.36	Extremely dry
	Tundi	-2.36	Extremely dry
	East Tundi	-2.36	Extremely dry
	Topchanchi	-2.36	Extremely dry
	Baghmara	-2.36	Extremely dry

Dumka	Dumka	-2.31	Extremely dry
	Jama	-2.31	Extremely dry
	Jarmundih	-2.31	Extremely dry
	Masaliya	-2.31	Extremely dry
	Raneshwar	-2.31	Extremely dry
	Sikaripada	-2.31	Extremely dry
	Saraiyahat	-2.31	Extremely dry
	Ramgarh	-2.31	Extremely dry
	Kanthikund	-2.31	Extremely dry
	Gopikandar	-2.31	Extremely dry
East Singhbhum	Patamda	-1.07	Moderately dry
	Bodam	-1.07	Moderately dry
	Musabani	-1.07	Moderately dry
	Dumariya	-1.07	Moderately dry
	Ghatsila	-1.07	Moderately dry
	Dhalbhumgarh	-1.07	Moderately dry
	Chakulia	-1.07	Moderately dry
	Bahragoda	-1.07	Moderately dry
	Gudabandha	-1.07	Moderately dry
	Jamshedpur	-1.07	Moderately dry
	Potka	-1.07	Moderately dry
Garhwa	Meral	-2.56	Extremely dry
	Dandai	-2.56	Extremely dry
	Nagarurati	-2.56	Extremely dry
	Ramna	-2.56	Extremely dry
	Bishunpura	-2.56	Extremely dry
	Bhawnathpur	-2.56	Extremely dry
	Ramkanda	-2.56	Extremely dry
	Chiniya	-2.56	Extremely dry
	Majhiaon	-2.56	Extremely dry
	Bardiha	-2.56	Extremely dry
	Sagma	-2.56	Extremely dry
	Garhwa	-2.56	Extremely dry
	Danda	-2.56	Extremely dry
	Ketar	-2.56	Extremely dry
	Kharondi	-2.56	Extremely dry
	Ranka	-2.56	Extremely dry
	Kandi	-2.56	Extremely dry
	Dhurki	-2.56	Extremely dry
Bhandariya	-2.56	Extremely dry	
Barghar	-2.56	Extremely dry	
Giridih	Bagodar	-1.74	Severely dry
	Sariya	-1.74	Severely dry
	Dumri	-1.74	Severely dry
	Pirtand	-1.74	Severely dry
	Giridih	-1.74	Severely dry
	Gandey	-1.74	Severely dry

Giridih	Bengabad	-1.74	Severely dry
	Jamua	-1.74	Severely dry
	Dhanwar	-1.74	Severely dry
	Birni	-1.74	Severely dry
	Tisri	-1.74	Severely dry
	Deori	-1.74	Severely dry
	Ganwa	-1.74	Severely dry
Godda	Godda	-3.13	Extremely dry
	Pathrgama	-3.13	Extremely dry
	Basantry	-3.13	Extremely dry
	Mahagama	-3.13	Extremely dry
	Meharma	-3.13	Extremely dry
	Thakurgangti	-3.13	Extremely dry
	Bowarijor	-3.13	Extremely dry
	Sundarpahari	-3.13	Extremely dry
	Poraiyahat	-3.13	Extremely dry
Gumla	Gumla	-1.75	Severely dry
	Raidih	-1.75	Severely dry
	Chainpur	-1.75	Severely dry
	Dumri	-1.75	Severely dry
	Jari	-1.75	Severely dry
	Palkot	-1.75	Severely dry
	Basiya	-1.75	Severely dry
	Kamdara	-1.75	Severely dry
	Sisai	-1.75	Severely dry
	Bharmo	-1.75	Severely dry
	Ghaghra	-1.75	Severely dry
	Vishunpur	-1.75	Severely dry
	Hazaribagh	Hazaribagh	-2.03
Daru		-2.03	Extremely dry
Churchu		-2.03	Extremely dry
Dadi		-2.03	Extremely dry
Barkagaon		-2.03	Extremely dry
Keredari		-2.03	Extremely dry
Ichak		-2.03	Extremely dry
Bishnugarh		-2.03	Extremely dry
Tatijhariya		-2.03	Extremely dry
Katkamsandi		-2.03	Extremely dry
Katkamdag		-2.03	Extremely dry
Barhi		-2.03	Extremely dry
Chauparan		-2.03	Extremely dry
Barkatta		-2.03	Extremely dry
Chalkusa		-2.03	Extremely dry
Padma	-2.03	Extremely dry	
Jamtara	Jamtara	-3.64	Extremely dry
	Narayanpur	-3.64	Extremely dry
	Nala	-3.64	Extremely dry

Jamtara	Kundhit	-3.64	Extremely dry
	Karmatar	-3.64	Extremely dry
	Fatehpur	-3.64	Extremely dry
Khunti	Khunti	-1.28	Moderately dry
	Murhu	-1.28	Moderately dry
	Arki	-1.28	Moderately dry
	Karra	-1.28	Moderately dry
	Torpa	-1.28	Moderately dry
	Rania	-1.28	Moderately dry
Koderma	Koderma	-1.91	Severely dry
	Jainagar	-1.91	Severely dry
	Markacho	-1.91	Severely dry
	Domchanch	-1.91	Severely dry
	Chandwara	-1.91	Severely dry
	Satgawan	-1.91	Severely dry
Latehar	Latehar	-2.04	Extremely dry
	Chandwa	-2.04	Extremely dry
	Balumath	-2.04	Extremely dry
	Herhanj	-2.04	Extremely dry
	Bariyatu	-2.04	Extremely dry
	Manika	-2.04	Extremely dry
	Barwadih	-2.04	Extremely dry
	Garu	-2.04	Extremely dry
	Mahuatand	-2.04	Extremely dry
Lohardaga	Lohardaga	-2.43	Extremely dry
	Senha	-2.43	Extremely dry
	Bhandra	-2.43	Extremely dry
	Kudu	-2.43	Extremely dry
	Kairo	-2.43	Extremely dry
	Kisko	-2.43	Extremely dry
	Peshrar	-2.43	Extremely dry
Pakur	Pakur	-2.98	Extremely dry
	Hiranpur	-2.98	Extremely dry
	Littipara	-2.98	Extremely dry
	Amrapada	-2.98	Extremely dry
	Maheshpur	-2.98	Extremely dry
	Pakuriya	-2.98	Extremely dry
Palamu	Medninagar	-2.18	Extremely dry
	Manatu	-2.18	Extremely dry
	Tarhasi	-2.18	Extremely dry
	Bishrampur	-2.18	Extremely dry
	Nawabazar	-2.18	Extremely dry
	Pandu	-2.18	Extremely dry
	Parwa	-2.18	Extremely dry
	Hariharganj	-2.18	Extremely dry
	Chatarpur	-2.18	Extremely dry
	Naudihabazar	-2.18	Extremely dry

Palamu	Ramgarh	-2.18	Extremely dry
	Chainpur	-2.18	Extremely dry
	Lesliganj	-2.18	Extremely dry
	Paki	-2.18	Extremely dry
	Utari Road	-2.18	Extremely dry
	Patan	-2.18	Extremely dry
	Satbarwa	-2.18	Extremely dry
	Haidarnagar	-2.18	Extremely dry
	Husainabad	-2.18	Extremely dry
	Mohammadganj	-2.18	Extremely dry
	Pipra	-2.18	Extremely dry
Ramgarh	Ramgarh	-1.61	Severely dry
	Dulmi	-1.61	Severely dry
	Chitarpur	-1.61	Severely dry
	Mandu	-1.61	Severely dry
	Patratu	-1.61	Severely dry
	Gola	-1.61	Severely dry
Ranchi	Kanke	-1.82	Severely dry
	Ratu	-1.82	Severely dry
	Nagri	-1.82	Severely dry
	Mandar	-1.82	Severely dry
	Chanho	-1.82	Severely dry
	Burmu	-1.82	Severely dry
	Khalari	-1.82	Severely dry
	Bero	-1.82	Severely dry
	Itki	-1.82	Severely dry
	Lapung	-1.82	Severely dry
	Ormanjhi	-1.82	Severely dry
	Namkum	-1.82	Severely dry
	Angara	-1.82	Severely dry
	Silli	-1.82	Severely dry
	Bundu	-1.82	Severely dry
	Sonahatu	-1.82	Severely dry
Rahe	-1.82	Severely dry	
Tamar	-1.82	Severely dry	
Sahebganj	Sahebganj	-3.83	Extremely dry
	Boriyo	-3.83	Extremely dry
	Mandro	-3.83	Extremely dry
	Barhet	-3.83	Extremely dry
	Patna	-3.83	Extremely dry
	Barharwa	-3.83	Extremely dry
	Rajmahal	-3.83	Extremely dry
	Udhwa	-3.83	Extremely dry
	Taljhari	-3.83	Extremely dry
Saraikela - Kharsawan	Saraikela	-1.11	Moderately dry
	Kharsawan	-1.11	Moderately dry
	Kuchai	-1.11	Moderately dry

Saraikela - Kharsawan	Rajnagar	-1.11	Moderately dry
	Gamhariya	-1.11	Moderately dry
	Chandil	-1.11	Moderately dry
	Nimdih	-1.11	Moderately dry
	Ichagarh	-1.11	Moderately dry
	Kukru	-1.11	Moderately dry
Simdega	Simdega	-1.66	Severely dry
	Kolebira	-1.66	Severely dry
	Kurdeg	-1.66	Severely dry
	Bano	-1.66	Severely dry
	Thetaitangar	-1.66	Severely dry
	Jaldega	-1.66	Severely dry
	Bolba	-1.66	Severely dry
	Pakartand	-1.66	Severely dry
	Kersai	-1.66	Severely dry
	Bansjor	-1.66	Severely dry
West Singhbhum	Chaibasa	-1.19	Moderately dry
	Khutpani	-1.19	Moderately dry
	Jhinkpani	-1.19	Moderately dry
	Tonto	-1.19	Moderately dry
	Jagannathpur	-1.19	Moderately dry
	Nowamundi	-1.19	Moderately dry
	Majhgaon	-1.19	Moderately dry
	Kumardungi	-1.19	Moderately dry
	Manjhari	-1.19	Moderately dry
	Tantnagar	-1.19	Moderately dry
	Chakardharpur	-1.19	Moderately dry
	Sonuwa	-1.19	Moderately dry
	Goikera	-1.19	Moderately dry
	Manoharpur	-1.19	Moderately dry
	Bandgaon	-1.19	Moderately dry
	Hatgamhariya	-1.19	Moderately dry
	Anandpur	-1.19	Moderately dry
Gudri	-1.19	Moderately dry	

Rainfall- mm, Coverage in ha.
Crops - Paddy, Maize, Pulses & Oilseeds (Up to 15-08-2022)

Sl no	Name of District	Name of Block	Total		
			Target	Achievement	%
1	2	3	20	21	22
1	Ranchi	Kanke	14963.00	10197.00	68.15
		Ratu	10198.00	5613.00	55.04
		Nagri	7690.00	4821.00	62.69
		Mandar	12379.00	6689.00	54.04
		Chanho	11900.00	6247.00	52.50
		Burmu	13571.00	7837.00	57.75
		Khalari	4140.00	1508.00	36.43
		Bero	14649.00	7902.00	53.94
		Itki	5542.00	3369.00	60.79
		Lapung	13892.00	6998.00	50.37
		Ormanjhi	15776.00	10754.00	68.17
		Namkum	16325.00	8199.00	50.22
		Angara	14352.00	7537.00	52.52
		Silli	16984.00	8535.00	50.25
		Bundu	14183.00	8506.00	59.97
		Sonahatu	11324.00	4850.00	42.83
		Rahe	10394.00	5204.00	50.07
		Tamar	21768.00	9208.00	42.30
	Total	230030.00	123974.00	53.89	
2	Khunti	Khunti	17480.00	8207.00	46.95
		Murhu	18330.00	10314.50	56.27
		Arki	18356.00	9866.00	53.75
		Karra	23125.00	10078.00	43.58
		Torpa	17596.00	7299.00	41.48
		Rania	11029.00	5018.00	45.50
	Total	111635.00	50782.50	45.49	
3	Gumla	Gumla	24202.00	14503.00	59.92
		Raidih	20165.00	9939.00	49.29
		Chainpur	21891.00	10823.00	49.44
		Dumri	18267.00	7889.00	43.19
		Jari	9465.00	4154.00	43.89
		Palkot	25051.00	10624.00	42.41
		Basiya	17818.00	8379.00	47.03
		Kamdara	15971.00	7099.00	44.45
		Sisai	19210.00	8220.00	42.79
		Bharno	13854.00	6430.00	46.41
		Ghaghra	23272.00	15728.00	67.58
		Vishunpur	25964.00	15837.00	61.00
	Total	235130.00	119625.00	50.88	
4	Simdega	Simdega	17410.00	6783.00	38.96
		Kolebira	19170.00	7239.00	37.76
		Kurdeg	16460.00	6103.00	37.08
		Bano	17715.00	6779.00	38.27
		Thetaitangar	19820.00	8044.00	40.59
		Jaldega	12865.00	5336.00	41.48
		Bolba	10045.00	4021.00	40.03
		Pakartand	11845.00	4870.00	41.11

	Simdega	Kersai	11795.00	4004.00	33.95
		Bansjor	8445.00	3092.00	36.61
		Total	145620.00	56271.00	38.64
5	Lohardaga	Lohardaga	12452.00	4563.00	36.64
		Senha	13409.00	5061.00	37.74
		Bhandra	14121.00	4644.00	32.89
		Kudu	14547.00	4686.00	32.21
		Kairo	9371.00	2769.00	29.55
		Kisko	10260.00	2194.00	21.38
		Peshrar	6710.00	1942.00	28.94
		Total	80870.00	25859.00	31.98
		6	Garhwa	Garhwa	10983.00
Danda	3844.00			885.14	23.03
Meral	13060.00			4576.75	35.04
Dandai	6574.00			2491.03	37.89
Nagarurati	10681.00			3780.25	35.39
Ramna	7649.00			2651.62	34.67
Bishunpura	3605.00			1253.87	34.78
Bhawnathpur	7093.00			2498.48	35.22
Ketar	4894.00			1602.72	32.75
Kharondi	5782.00			1906.85	32.98
Ranka	10155.00			3254.07	32.04
Ramkanda	6105.00			2218.00	36.33
Chiniya	6398.00			2265.85	35.41
Majhiaon	7912.00			3163.60	39.98
Bardiha	4245.00			1600.55	37.70
Kandi	6971.00			1932.90	27.73
Dhurki	5303.00			1658.15	31.27
Sagma	3294.00			1139.50	34.59
Bhandariya	4949.00			1075.15	21.72
Barghar	2603.00			604.85	23.24
Total	135710.00			44063.03	32.47
7	Palamu	Chainpur	13377.00	3976.70	29.73
		Medninagar	8407.00	4592.10	54.62
		Lesliganj	7769.00	1487.80	19.15
		Paki	11927.00	3538.00	29.66
		Manatu	3418.00	1163.00	34.03
		Tarhasi	6222.00	2159.00	34.70
		Bishrampur	4871.00	1668.80	34.26
		Nawabazar	3935.00	1451.50	36.89
		Pandu	4771.00	1942.30	40.71
		Utari Road	3003.00	969.00	32.27
		Patan	10375.00	3225.00	31.08
		Parwa	3938.00	1792.00	45.51
		Satbarwa	4871.00	1603.00	32.91
		Haidarnagar	5704.00	1409.49	24.71
		Husainabad	10475.00	2813.74	26.86
		Mohammadganj	4038.00	982.00	24.32
		Hariharganj	5703.00	2604.91	45.68
		Pipra	3003.00	881.80	29.36
		Chatarpur	10892.00	5181.00	47.57
		Naudihabazar	5803.00	2359.85	40.67
		Ramgarh	3418.00	1681.00	49.18
Total	135920.00	47481.99	34.93		

8	Latehar	Latehar	14559.00	8435.00	57.94
		Chandwa	13722.00	7312.00	53.29
		Balumath	10543.00	5355.00	50.79
		Herhanj	4100.00	2230.00	54.39
		Bariyatu	7321.00	3734.00	51.00
		Manika	12136.00	6660.00	54.88
		Barwadih	12936.00	6821.00	52.73
		Garu	6472.00	3545.00	54.77
		Mahuatand	11310.00	6351.00	56.15
		Total	93050.00	50443.00	54.21
9	East Singhbhum	Jamshedpur	4999.00	686.00	13.72
		Potka	24635.00	6132.00	24.89
		Patamda	18625.00	7406.00	39.76
		Bodam	9757.00	4134.00	42.37
		Musabani	7065.00	4168.00	59.00
		Dumariya	10399.00	6496.00	62.47
		Ghatsila	13655.00	6094.00	44.63
		Dhalbhumgarh	11435.00	5482.00	47.94
		Chakulia	16728.00	8406.00	50.25
		Bahragoda	23587.00	12287.00	52.09
		Gudabandha	6975.00	3476.00	49.84
		Total	147860.00	64767.00	43.80
10	West Singhbhum	Chaibasa	11326.00	6836.00	60.36
		Khutpani	12011.00	7214.00	60.06
		Jhinkpani	9145.00	5463.00	59.74
		Tonto	10301.00	6224.00	60.42
		Jagannathpur	12491.00	8543.00	68.39
		Nowamundi	11665.00	6492.00	55.65
		Majhgaon	17994.00	10257.00	57.00
		Kumardungi	20967.00	10447.00	49.83
		Manjhari	13930.00	9518.00	68.33
		Tantnagar	16673.00	9240.00	55.42
		Chakardharpur	18518.00	11731.00	63.35
		Sonuwa	13838.00	8742.00	63.17
		Goyalkera	14307.00	7507.00	52.47
		Manoharpur	13665.00	8589.00	62.85
		Bandgaon	10722.00	7026.00	65.53
		Hatgamhariya	10741.00	6667.00	62.07
		Anandpur	7463.00	5099.00	68.32
		Gudri	7033.00	4223.00	60.05
Total	232790.00	139818.00	60.06		
11	Saraikela - Kharsawan	Saraikela	15917.00	10563.00	66.36
		Kharsawan	15783.00	10453.00	66.23
		Kuchai	14489.00	10107.00	69.76
		Rajnagar	17794.00	12364.00	69.48
		Gamhariya	17175.00	11486.00	66.88
Saraikela - Kharsawan	Saraikela - Kharsawan	Chandil	17879.00	12901.00	72.16
		Nimdih	16625.00	10968.00	65.97
		Ichagarh	16879.00	11816.00	70.00
		Kukru	11339.00	7873.00	69.43
		Total	143880.00	98531.00	68.48
12	Hazaribagh	Hazaribagh	6800.00	1722.00	25.32
		Daru	3746.00	944.00	25.20
		Churchu	3881.00	854.00	22.00
		Dadi	4661.00	1310.00	28.11

20

	Hazaribagh	Barkagaon	10382.00	2469.00	23.78
		Keredari	10271.00	2227.00	21.68
		Ichak	10171.00	1534.00	15.08
		Bishnugarh	8998.00	1866.00	20.74
		Tatijhariya	4804.00	1137.00	23.67
		Katkamsandi	7611.00	1254.00	16.48
		Katkamdag	5762.00	1164.00	20.20
		Barhi	9498.00	1463.00	15.40
		Chauparan	18881.00	3071.00	16.27
		Barkatta	6803.00	1731.00	25.44
		Chalkusa	4542.00	890.00	19.59
		Padma	4419.00	714.00	16.16
		Total	121230.00	24350.00	20.09
		13	Ramgarh	Ramgarh	7865.00
Dulmi	8357.00			4973.00	59.51
Chitarpur	4314.00			2910.00	67.45
Mandu	13696.00			7307.00	53.35
Patratu	10932.00			6139.00	56.16
Gola	13756.00			8150.00	59.25
Total	58920.00			35013.00	59.42
14	Chatra	Chatra	6438.00	1952.80	30.33
		Kanhachatti	4313.00	799.30	18.53
		Simariya	7180.00	1310.90	18.26
		Lawalong	3549.00	1209.70	34.09
		Giddhor	3708.00	774.80	20.90
		Pathalgarha	2808.00	818.50	29.15
		Hantarganj	11098.00	2571.90	23.17
		Itkhor	5446.00	1054.50	19.36
		Mayurhand	4566.00	845.20	18.51
		Pratappur	7658.00	1671.50	21.83
		Kunda	2866.00	679.40	23.71
		Tandwa	7915.00	1499.50	18.95
		Total	67545.00	15188.00	22.49
15	Koderma	Koderma	6920.00	3033.00	43.83
		Jainagar	8845.00	3479.00	39.33
		Markacho	6161.00	2413.00	39.17
		Domchanch	8848.00	3718.00	42.02
		Chandwara	5774.00	2569.00	44.49
		Satgawan	5380.00	2288.00	42.53
		Total	41920.00	17500.00	41.75
16	Giridih	Bagodar	6537.00	2460.00	37.63
		Sariya	6741.00	1920.00	28.48
		Dumri	11613.00	3414.00	29.40
		Pirtand	7661.00	1836.00	23.97
		Giridih	11502.00	2251.00	19.57
		Gandey	11159.00	2716.00	24.34
		Bengabad	10431.00	2926.00	28.05
		Jamua	11692.00	2365.00	20.23
		Dhanwar	11683.00	2319.00	19.85
		Birni	10399.00	3031.00	29.15
		Deori	11362.00	1592.00	14.01
		Tisri	9581.00	3480.00	36.32
		Ganwa	11339.00	3737.00	32.96
Total	131700.00	34047.00	25.85		

17	Dhanbad	Dhanbad	1247.00	118.00	9.46
		Baliapur	9418.00	287.50	3.05
		Govinpur	11204.00	405.00	3.61
		Nirsa	4834.00	258.50	5.35
		Kaliyasol	5185.00	257.00	4.96
		Agyarkund	644.00	20.00	3.11
		Tundi	6172.00	400.50	6.49
		East Tundi	4667.00	262.50	5.62
		Topchanchi	8062.00	383.00	4.75
		Baghmara	4457.00	236.00	5.30
		Total	55890.00	2628.00	4.70
18	Bokaro	Chas	14652.00	5399.00	36.85
		Chandankeyari	10100.00	4561.00	45.16
		Jaridih	4760.00	1883.00	39.56
		Kasmar	4267.00	1674.00	39.23
		Peterwar	6309.00	2513.00	39.83
		Gomiya	9614.00	4988.00	51.88
		Bermo	1229.00	421.00	34.26
		Nawadih	6542.00	2412.00	36.87
		Chandrapur	8277.00	2218.00	26.80
		Total	65750.00	26069.00	39.65
		19	Dumka	Dumka	16663.00
Jama	17173.00			812.00	4.73
Jarmundih	18747.00			1020.00	5.44
Masaliya	14957.00			648.00	4.33
Raneshwar	19856.00			1036.00	5.22
Sikaripada	15669.00			663.00	4.23
Saraiyahat	18867.00			979.00	5.19
Ramgarh	18150.00			884.00	4.87
Kanthikund	12799.00			630.00	4.92
Gopikandar	12809.00			345.00	2.69
Total	165690.00			7707.00	4.65
20	Deoghar	Deoghar	10752.00	814.00	7.57
		Mohanpur	10752.00	912.00	8.48
		Sarwa	5416.00	446.00	8.23
		Sonaraithari	5412.00	1186.00	21.91
		Sarth	10752.00	866.00	8.05
		Madhupur	10627.00	714.00	6.72
		Palojori	10752.00	735.00	6.84
		Karawn	5401.00	1645.00	30.46
		Margomunda	5399.00	277.00	5.13
		Devipur	10867.00	452.00	4.16
		Total	86130.00	8047.00	9.34
21	Jamtara	Jamtara	16519.00	1176.00	7.12
		Narayanpur	16519.00	1299.00	7.86
		Nala	16519.00	1275.00	7.72
		Kundhit	16519.00	1187.00	7.19
		Karmatar	10437.00	1136.00	10.88
		Fatehpur	10437.00	1007.00	9.65
		Total	86950.00	7080.00	8.14
22	Godda	Godda	14887.00	4083.00	27.4
		Pathrgama	8182.00	2218.00	27.1
		Basantrai	6288.00	1429.00	22.7
		Mahagama	12591.00	3380.00	26.8
		Meharma	10152.00	2760.00	27.2

	Godda	Thakurgangti	7281.00	1935.00	26.6
		Bowarijor	9901.00	2561.00	25.9
		Sundarpahari	6484.00	1829.00	28.2
		Poraiyahat	13634.00	3622.00	26.6
		Total	89400.00	23817.00	26.64
23	Sahebganj	Sahebganj	5316.00	2673.00	50.28
		Boriyo	11746.00	1291.00	10.99
		Mandro	10823.00	243.00	2.25
		Barhet	9639.00	879.00	9.12
		Patna	7981.00	1164.00	14.58
		Barharwa	11640.00	2020.00	17.35
		Rajmahal	9391.00	1427.00	15.20
		Udhwa	8959.00	1691.00	18.87
		Taljhari	10335.00	1922.00	18.60
			Total	85830.00	13310.00
24	Pakur	Pakur	12130.00	2458.00	20.26
		Hiranpur	12021.00	2734.00	22.74
		Littipara	12620.00	2449.00	19.41
		Amrapada	11834.00	2302.00	19.45
		Maheshpur	17037.00	2931.00	17.20
		Pakuriya	12368.00	2196.00	17.76
			Total	78010.00	15070.00
	State Grand Total	2827460.00	1051441.52	37.19	

30

Blockwise Vegetation Condition Index (VCI) as on 15.08.2022			
1	2	3	4
DISTRICT	TALUK	VCI	Condition
BOKARO	BERMO	27.18	Severe
BOKARO	CHANDANKIARI	72.67	Normal
BOKARO	CHANDRAPURA	63.18	Normal
BOKARO	CHAS	67.28	Normal
BOKARO	GUMIA	50.16	Moderate
BOKARO	JARIDIH	48.17	Moderate
BOKARO	KASMAR	51.50	Moderate
BOKARO	NAWADIH	54.69	Moderate
BOKARO	PETERBAR	46.93	Moderate
CHATRA	CHATRA	82.29	Normal
CHATRA	Giddhor	86.05	Normal
CHATRA	Hantarganj	64.26	Normal
CHATRA	ITKHORI	55.61	Moderate
CHATRA	KANHACHATTI	63.66	Normal
CHATRA	KUNDA	93.21	Normal
CHATRA	LAWALONG	92.37	Normal
CHATRA	Mayurhand	56.49	Moderate
CHATRA	Pathalgarha	64.80	Normal
CHATRA	PRATAPPUR	79.76	Normal
CHATRA	Simariya	53.11	Moderate
CHATRA	TANDWA	42.36	Moderate
DEOGHAR	DEOGHAR	19.53	Severe
DEOGHAR	DEVIPUR	47.16	Moderate
DEOGHAR	KARON	63.66	Normal
DEOGHAR	MADHUPUR	49.34	Moderate
DEOGHAR	MARGOMUNDA	45.51	Moderate
DEOGHAR	MOHANPUR	44.06	Moderate
DEOGHAR	PALJORI	38.30	Severe
DEOGHAR	SARATH	63.14	Normal
DEOGHAR	Sarwa	65.90	Normal
DEOGHAR	Sonaraithari	33.93	Severe
DHANBAD	BAGHMARA	87.96	Normal
DHANBAD	BALIAPUR	75.08	Normal
DHANBAD	CHIRKUNDA	61.31	Normal
DHANBAD	DHANBAD	85.65	Normal
DHANBAD	GOBINDPUR	53.26	Moderate
DHANBAD	JHARIA	85.03	Normal
DHANBAD	PURBI TUNDI	62.06	Normal
DHANBAD	TOPCHANCHI	59.72	Moderate
DHANBAD	TUNDI	52.53	Moderate

DUMKA	DUMKA	39.70	Severe
DUMKA	GOPIKANDAR	39.87	Severe
DUMKA	JAMA	41.89	Moderate
DUMKA	JARMUNDI	60.85	Normal
DUMKA	KATHIKUND	43.65	Moderate
DUMKA	MASALIA	38.10	Severe
DUMKA	RAMGARH	45.89	Moderate
DUMKA	RANISHWAR	47.90	Moderate
DUMKA	SARAIYAHAT	27.95	Severe
DUMKA	SHIKARIPARA	44.81	Moderate
EAST SINGHBHUM	BAHARAGORA	63.15	Normal
EAST SINGHBHUM	BORAM	49.80	Moderate
EAST SINGHBHUM	CHAKULIA	44.81	Moderate
EAST SINGHBHUM	DHALBHUMGARH	74.14	Normal
EAST SINGHBHUM	DUMARIA	57.14	Moderate
EAST SINGHBHUM	GHATSILA	64.30	Normal
EAST SINGHBHUM	GOLMURI	64.42	Normal
EAST SINGHBHUM	GURBANDHA	46.55	Moderate
EAST SINGHBHUM	MUSABANI	42.16	Moderate
EAST SINGHBHUM	PATAMDA	50.55	Moderate
EAST SINGHBHUM	POTKA	47.69	Moderate
GARHWA	BARDIHA	36.91	Severe
GARHWA	BHANDARIA	19.26	Severe
GARHWA	BHAWANATHPUR	48.72	Moderate
GARHWA	BISHUNPURA	53.08	Moderate
GARHWA	CHINIYA	69.54	Normal
GARHWA	DANDA	63.68	Normal
GARHWA	DANDAI	48.04	Moderate
GARHWA	DHURKI	49.63	Moderate
GARHWA	GARHWA	56.12	Moderate
GARHWA	KANDI	47.47	Moderate
GARHWA	KETAR	32.86	Severe
GARHWA	KHARAONDHI	36.62	Severe
GARHWA	MAJHIAON	41.00	Moderate
GARHWA	MERAL	48.84	Moderate
GARHWA	RAMKANDA	46.65	Moderate
GARHWA	RAMNA	56.23	Moderate
GARHWA	RANKA	68.16	Normal
GARHWA	SAGMA	53.59	Moderate
GARHWA	UNTARI	48.18	Moderate
GIRIDIH	BAGODAR	46.09	Moderate
GIRIDIH	BENGABAD	62.05	Normal
GIRIDIH	BIRNI	52.37	Moderate
GIRIDIH	DEORI	52.49	Moderate
GIRIDIH	DHANWAR	61.54	Normal
GIRIDIH	DUMRI	41.10	Moderate
GIRIDIH	GANDE	61.12	Normal

GIRIDIH	GAWAN	53.14	Moderate
GIRIDIH	GIRIDIH	44.70	Moderate
GIRIDIH	JAMUA	65.62	Normal
GIRIDIH	PIRTANR	35.95	Severe
GIRIDIH	SARIYA	53.65	Moderate
GIRIDIH	TISRI	48.79	Moderate
GODDA	BASANTRAI	43.72	Moderate
GODDA	BOARIJOR	44.32	Moderate
GODDA	GODDA	53.66	Moderate
GODDA	MAHAGAMA	40.80	Moderate
GODDA	MEHERMA	42.80	Moderate
GODDA	PATHARGAMA	50.18	Moderate
GODDA	POREYAHAT	44.27	Moderate
GODDA	SUNDARPAHARI	46.77	Moderate
GODDA	THAKURGHANTI	24.44	Severe
GUMLA	ALBERT EKKA	53.85	Moderate
GUMLA	BASIA	60.97	Normal
GUMLA	BISHUNPUR	44.16	Moderate
GUMLA	CHAINPUR	51.65	Moderate
GUMLA	DUMRI	38.45	Severe
GUMLA	GHAGHRA	27.79	Severe
GUMLA	GUMLA	38.70	Severe
GUMLA	KAMDARA	56.08	Moderate
GUMLA	PALKOT	52.03	Moderate
GUMLA	RAIDIH	51.05	Moderate
GUMLA	SISAI	58.34	Moderate
GUMLA	VERNO	65.07	Normal
HAZARIBAG	BARHI	41.02	Moderate
HAZARIBAG	BARKAGAON	36.29	Severe
HAZARIBAG	BARKATHA	56.13	Moderate
HAZARIBAG	BISHNUGARH	52.57	Moderate
HAZARIBAG	CHALKUSHA	51.58	Moderate
HAZARIBAG	CHAUPARAN	53.58	Moderate
HAZARIBAG	CHURCHU	55.79	Moderate
HAZARIBAG	DARI	45.50	Moderate
HAZARIBAG	DARU	29.19	Severe
HAZARIBAG	HAZARIBAGH	54.61	Moderate
HAZARIBAG	ICHAK	46.83	Moderate
HAZARIBAG	KATKAMDAG	39.28	Severe
HAZARIBAG	KATKAMSANDI	51.04	Moderate
HAZARIBAG	KEREDARI	39.33	Severe
HAZARIBAG	PADMA	56.89	Moderate
HAZARIBAG	TATIJHARIA	43.43	Moderate
JAMTARA	FATEHPUR	33.36	Severe
JAMTARA	JAMTARA	36.68	Severe
JAMTARA	KUNDAHIT	17.59	Severe
JAMTARA	NALA	27.55	Severe

28

JAMTARA	NARAYANPUR	93.85	Normal
JAMTARA	VIDYASAGAR	66.29	Normal
KHUNTI	ERKI	44.99	Moderate
KHUNTI	KARRA	43.94	Moderate
KHUNTI	KHUNTI	47.49	Moderate
KHUNTI	MURHU	35.65	Severe
KHUNTI	RANIA	33.38	Severe
KHUNTI	TORPA	52.64	Moderate
KODERMA	CHANDWARA	64.80	Normal
KODERMA	DOMCHANCH	47.46	Moderate
KODERMA	JAINAGAR	36.70	Severe
KODERMA	KODARMA	48.77	Moderate
KODERMA	MARKACCHO	45.84	Moderate
KODERMA	SATGAWAN	43.38	Moderate
LATEHAR	BALUMATH	50.80	Moderate
LATEHAR	BARIATU	68.59	Normal
LATEHAR	BARWADIH	29.03	Severe
LATEHAR	Chandwa	47.68	Moderate
LATEHAR	Garu	35.17	Severe
LATEHAR	HERHANJ	60.84	Normal
LATEHAR	LATEHAR	58.70	Moderate
LATEHAR	MAHUADANR	29.08	Severe
LATEHAR	MANIKA	39.81	Severe
LOHARDAGA	BHANDRA	48.67	Moderate
LOHARDAGA	KARRO	39.07	Severe
LOHARDAGA	KISKO	39.84	Severe
LOHARDAGA	KURU	34.04	Severe
LOHARDAGA	LOHARDAGA	46.11	Moderate
LOHARDAGA	PESHARR	44.00	Moderate
LOHARDAGA	SENHA	48.90	Moderate
PAKUR	AMRAPARA	33.77	Severe
PAKUR	HIRANPUR	52.58	Moderate
PAKUR	LITIPARA	30.15	Severe
PAKUR	MAHESHPUR	38.95	Severe
PAKUR	PAKUR	38.52	Severe
PAKUR	PAKURIA	71.38	Normal
PALAMU	BISHRAMPUR	33.05	Severe
PALAMU	CHAINPUR	42.78	Moderate
PALAMU	CHHATARPUR	43.41	Moderate
PALAMU	DALTONGANJ	50.97	Moderate
PALAMU	Haidarnagar	35.66	Severe
PALAMU	HARIHARGANJ	39.49	Severe
PALAMU	HUSSAINABAD	41.75	Moderate
PALAMU	LESLIGANJ	44.04	Moderate
PALAMU	MANATU	63.22	Normal
PALAMU	MOHAMADGANJ	41.31	Moderate
PALAMU	NAWABAZAR	36.32	Severe

20

PALAMU	NAWADIH	58.16	Moderate
PALAMU	PANDU	37.22	Severe
PALAMU	PANDWA	51.64	Moderate
PALAMU	PANKI	46.63	Moderate
PALAMU	PATAN	51.20	Moderate
PALAMU	PIPRA	13.88	Severe
PALAMU	SATBARWA	22.07	Severe
PALAMU	TARHASI	37.85	Severe
PALAMU	UNTARI	40.94	Moderate
RAMGARH	CHITARPUR	59.03	Moderate
RAMGARH	DULMI	43.47	Moderate
RAMGARH	GOLA	48.12	Moderate
RAMGARH	MANDU	55.16	Moderate
RAMGARH	PATRATU	56.07	Moderate
RAMGARH	RAMGARH	60.20	Normal
RANCHI	ANGARA	59.50	Moderate
RANCHI	BERO	61.62	Normal
RANCHI	BUNDU	52.93	Moderate
RANCHI	BURMU	39.57	Severe
RANCHI	CHANHO	56.88	Moderate
RANCHI	ITKI	65.78	Normal
RANCHI	KANKE	64.21	Normal
RANCHI	KHELARI	50.86	Moderate
RANCHI	LAPUNG	55.57	Moderate
RANCHI	MANDAR	60.18	Normal
RANCHI	NAGRI	57.26	Moderate
RANCHI	NAMKUM	58.85	Moderate
RANCHI	ORMANJHI	59.74	Moderate
RANCHI	RAHE	60.30	Normal
RANCHI	RATU	54.91	Moderate
RANCHI	SILLI	54.63	Moderate
RANCHI	SONAHATU	38.40	Severe
RANCHI	TAMAR	63.76	Normal
SAHIBGANJ	BARHAIT	36.17	Severe
SAHIBGANJ	BARHARWA	61.53	Normal
SAHIBGANJ	BORIO	27.39	Severe
SAHIBGANJ	MANDRO	19.22	Severe
SAHIBGANJ	PATHNA	39.17	Severe
SAHIBGANJ	RAJMAHAL	35.67	Severe
SAHIBGANJ	SAHIBGANJ	58.44	Moderate
SAHIBGANJ	TALJHARI	57.28	Moderate
SAHIBGANJ	UDHUA	34.88	Severe
SARAIKELA-KHARSAWAN	ADITYAPUR (Gamhariya)	39.80	Severe
SARAIKELA-KHARSAWAN	CHANDIL	46.79	Moderate
SARAIKELA-KHARSAWAN	GOBINDPUR	33.95	Severe
SARAIKELA-KHARSAWAN	ICHAGARH	24.85	Severe
SARAIKELA-KHARSAWAN	KHARSAWAN	36.93	Severe

28

SARAIKELA-KHARSAWAN	KUCHAI	58.22	Moderate
SARAIKELA-KHARSAWAN	KUKRU	56.63	Moderate
SARAIKELA-KHARSAWAN	NIMDIH	61.60	Normal
SARAIKELA-KHARSAWAN	SARAIKELA	27.53	Severe
SIMDEGA	BANO	63.93	Normal
SIMDEGA	BANSJOR	12.31	Severe
SIMDEGA	BOLBA	35.15	Severe
SIMDEGA	JALDEGA	35.03	Severe
SIMDEGA	KERSAI	38.40	Severe
SIMDEGA	KOLEBIRA	59.29	Moderate
SIMDEGA	KURDEG	44.25	Moderate
SIMDEGA	PAKARDANR	33.54	Severe
SIMDEGA	SIMDEGA	39.76	Severe
SIMDEGA	THETAITANGAR	41.59	Moderate
WEST SINGHBHUM	ANANDPUR	38.29	Severe
WEST SINGHBHUM	BANDGAON	40.75	Moderate
WEST SINGHBHUM	CHAIBASA	31.57	Severe
WEST SINGHBHUM	CHAKRDHARPUR	46.41	Moderate
WEST SINGHBHUM	GOELKERA	36.19	Severe
WEST SINGHBHUM	GUDRI	52.93	Moderate
WEST SINGHBHUM	HATGAMHARIYA	57.86	Moderate
WEST SINGHBHUM	JAGANNATHPUR	17.63	Severe
WEST SINGHBHUM	JHINKPANI	28.08	Severe
WEST SINGHBHUM	KHUNTPANI	39.34	Severe
WEST SINGHBHUM	KUMARDUNGI	39.67	Severe
WEST SINGHBHUM	MAJHGAON	46.86	Moderate
WEST SINGHBHUM	MANJHARI	15.42	Severe
WEST SINGHBHUM	MANOHARPUR	38.77	Severe
WEST SINGHBHUM	NOAMUNDI	27.19	Severe
WEST SINGHBHUM	SONUA	33.71	Severe
WEST SINGHBHUM	TANTNAGAR	29.52	Severe
WEST SINGHBHUM	TONTO	32.44	Severe

20

Storage of Reservoirs Jharkhand**Dated-17.08.2022**

Sl. No.	Name of Reservoir	District	Live Storage at FRL (Ha. M)	Live Storage at Percent RL (Ha. M)	Avg Live Storage (Past 10 years)	%deficit based on live storage at FRL (Ha-m)	%deficit based on average live storage (Ha-m)
1	Paras Reservoir Scheme	Gumla/Bharno	1697.53	296.11	702.15	82.56	57.83
2	Nandani Reservoir Scheme	Lohardaga/Bhandara	1702.47	125.97	1108.30	92.60	88.63
3	Buchaopa Reservoir Scheme	Ranchi/Chanho, kudu	241.82	9.87	168.44	95.92	94.14
4	Sukri Reservoir Scheme	Lohardaga/Kisko	46.95	4.84	19.85	89.69	75.62
5	Getalsud Reservoir Scheme	Ranchi/Angara	22469.13	12652.68	14267.65	43.69	11.32
6	Surangi Reservoir Scheme	Ranchi/Tamar	521.23	97.75	245.44	81.25	60.17
7	Latratu Reservoir Scheme	Khunti/Karra	4140.74	86.31	1529.13	97.92	94.36
8	Masaria Reservoir Scheme	Gumla/Ghaghra	355.56	252.97	297.38	28.85	14.93
9	Jaipur Reservoir Scheme	Gumla/Chainpur	206.93	56.98	131.64	72.46	56.72
10	Dhansingtoli Reservoir Scheme	Gumla/Basia	1040.12	619.25	1004.40	40.46	38.35
11	Katari Reservoir Scheme	Gumla/Ghaghra	1876.54	600.32	1345.00	68.01	55.37
12	Upper sankh Reservoir Scheme	Gumla/Dumria	2790.12	2790.12	2717.64	00	00
13	Larwa Reservoir Scheme	Simdega/Simdega	98.76	54.61	86.84	44.70	37.12
14	Chinda Reservoir Scheme	Simdega/Simdega	831.85	831.85	834.95	0.00	0.37
15	Tapkara Reservoir Scheme	Gumla/Palkot, Basia	648.15	109.47	556.77	83.11	80.34
16	Kansjor Reservoir Scheme	Simdega/Simdega	1787.20	981.83	1716.41	45.06	42.80

17	Ramrekha Reservoir Scheme	Simdega/Simdega	1628.20	967.8	1403.03	40.56	31.02
18	Torlo Reservoir Scheme	West Singhbhum/ Margo	1182.49	1133.45	1061.07	4.15	0.00
19	Jainasai Reservoir Scheme	West Singhbhum/ Chakradharpur	654.32	199	336.45	69.59	40.85
20	Sonua Reservoir Scheme	West Singhbhum/ Sonua	3132.00	3119.25	3002.43	0.41	0.00
21	Nakti Reservoir Scheme	West Singhbhum/ Bandgaon	903.26	535	486.36	40.77	0.00
22	Baranadi Reservoir Scheme	Dumka/Raneshwar	453.31	115.641	181.75	74.49	36.37
23	Diggalpahari Reservoir Scheme	Dumka/Raneshwar	59.20	31.578	42.87	46.66	26.33
24	Kairabani Reservoir Scheme	Dumka/Raneshwar	325.64	44.406	134.00	86.36	66.86
25	Suryodi Reservoir Scheme	Pakur/Pakuria	252.86	49.34	143.09	80.49	65.52
26	Masanjor Dam (Mayurakshi Left Bank Canal)	Dumka/Dumka, Raneshwar	65639.32	10515.604	26982.37	83.98	61.03
27	Sunder Reservoir Scheme	Godda/Boarjor	3087.70	1272.666	1699.11	58.78	25.10
28	Tenughat Dam Project	Bokaro/Petarwar	28323.00	26719	25966.88	5.66	0.00
29	Anjanwa Reservoir Scheme	Chatra/Itkhori	617.00	155	406.87	74.88	61.90
30	Baksa Reservoir Scheme	Chatra/Itkhori, Chauparan	1103.00	348	230.56	68.45	0.00
31	Barhi Reservoir Scheme	Chatra/Itkhori	320.84	24.08	155.84	92.49	84.55
32	Panchkhero Res. Scheme	Giridih/Rajdhanwar	1516.00	246.697	715.05	83.73	65.50
33	Gonda Reservoir Scheme	Hazaribagh/Katkum sandi	198.00	98.03	129.91	0.00	0.00
34	Ghagara Reservoir Scheme	Hazaribagh/Keredar i	854.00	854.85	664.43	0.00	0.00
35	Jamuniya Reservoir Scheme	Hazaribagh/Bishnu garh	216.00	216.48	174.97	0.00	0.00
36	Boudha Reservoir Scheme	Hazaribagh/Bishnu garh	148.00	148.21	86.48	0.00	0.00
37	Lotiya Reservoir Scheme	Hazaribagh/Padma	481.00	481.42	359.42	0.00	0.00

38	Hiru Reservoir Scheme	Chatra/Chatra	571.00	57109	355.62	0.00	0.00
39	Dulki Reservoir Scheme	Chatra/Huntergunj	182.00	182.65	109.09	0.00	0.00
40	Bhairwa Res. Scheme	Ramgarh/Gola	2777.23	2777.23	2777.23	0.00	0.00
41	Anraj Reservoir Scheme	Garhwa/Garhwa	3047.00	789	1560.15	74.11	49.43
42	Dhankai Reservoir Scheme	Palamu/Vishrampur	79.50	8.6	30.74	89.18	72.02
43	Chirka Reservoir Scheme	Garhwa/Chinia	568.21	104.85	409.10	81.55	74.37
44	Danro Reservoir Scheme	Garhwa/Dandai	1481.48	304.56	740.06	79.44	58.85
45	Left Banki Reservoir Scheme	Garhwa/Nagar Utari	507.15	72.27	231.36	85.75	68.76
46	Pandwa Reservoir Scheme	Garhwa/Nagar Utari	253.08	170.37	212.51	32.68	19.83
47	Babhanikhar Res. Scheme	Garhwa/Nagar Utari	215.67	67.95	94.68	68.49	28.23
48	Chataniyagh at Res. Scheme	Garhwa/Bhawnathpur	132.96	36.24	78.24	72.74	53.68
49	Malay Reservoir Scheme	Palamu/Satbarwa, Lesliganj	2854.37	1013.47	1839.86	64.49	44.92
50	Butanduba Reservoir Scheme	Palamu/Chainpur	323.39	54.05	137.57	83.29	60.71
51	Temarain Reservoir Scheme	Palamu/Chainpur	130.09	5.11	39.44	96.07	87.04
52	Batare Reservoir Scheme	Palamu/Chatarpur	315.93	41.15	106.74	86.97	61.45
53	Batane Dam	Palamu/Chatarpur	678.05	1085.65	2276.53	84.00	52.31
54	Palamu	Palamu	122.45	14.99	58.82	87.76	74.52
55	Ex Chandil Dam	East Singhbhum, Saraikela-Kharsawan/Chnadil	144696.00	59925	59438.00	58.59	0.00
Total			316591.800	134171.472	161590.650	57.62	16.97

Annexure-6

क्र० सं०	जिला	वास्तविक वर्षापात (मिमी०)	सामान्य वर्षापात (मिमी०)	विचलन (Departure) (%)
01	बोकारो	890.8	912.1	-2
02	चतरा	635.4	949	-33
03	देवघर	653.3	999.2	-35
04	धनबाद	746.6	1082.7	-31
05	दुमका	787	1067.7	-26
06	पूर्वी सिंहभूम	1171.1	1096.2	7
07	गढ़वा	531	911.5	-42
08	गिरिडीह	760.7	971.3	-22
09	गोड्डा	415.8	920.5	-55
10	गुमला	829	1056.2	-22
11	हजारीबाग	831.7	1052.5	-21
12	जामताड़ा	574	1073.1	-47
13	खूंटी	886.9	1110.2	-20
14	कोडरमा	808.2	891.3	-9
15	लातेहार	864.8	1018.5	-15
16	लोहरदगा	769.1	984.4	-22
17	पाकुड़	496.4	1224.5	-59
18	पलामू	526.3	849.6	-38
19	रामगढ़	954.2	1024	-7
20	राँची	1076.4	1027.7	5
21	साहेबगंज	497.1	1207.5	-59
22	सरायकेला-खरसावाँ	898.5	1008	-11
23	सिमडेगा	1031.8	1294.7	-20
24	पश्चिमी सिंहभूम	972	1001.1	-3
	कुल	817.9	1022.9	-20

Rainfall- mm, Coverage in ha.
Crops - Paddy, Maize, Pulses & Oilseeds (Up to 30-09-2022)

Sl no	Name of District	Name of Block	Total		
			Target	Achievement	%
1	2	3	4	5	6
1	Ranchi	Kanke	14963.00	10584.00	70.73
		Ratu	10198.00	7210.00	70.70
		Nagri	7690.00	5361.00	69.71
		Mandar	12379.00	8387.00	67.75
		Chanho	11900.00	7792.00	65.48
		Burmu	13571.00	8897.00	65.56
		Khalari	4140.00	2853.00	68.91
		Bero	14649.00	9494.00	64.81
		Itki	5542.00	3803.00	68.62
		Lapung	13892.00	8600.00	61.91
		Ormanjhi	15776.00	11526.00	73.06
		Namkum	16325.00	10342.00	63.35
		Angara	14352.00	10054.00	70.05
		Silli	16984.00	12167.00	71.64
		Bundu	14183.00	10358.00	73.03
		Sonahatu	11324.00	7412.00	65.45
		Rahe	10394.00	7339.00	70.61
Tamar	21768.00	13239.00	60.82		
	Total	230030.00	155418.00	67.56	
2	Khunti	Khunti	17480.00	14874.00	85.09
		Murhu	18330.00	15267.00	83.29
		Arki	18356.00	15300.00	83.35
		Karra	23125.00	19320.00	83.55
		Torpa	17596.00	14306.00	81.30
		Rania	11029.00	8847.00	80.22
		Total	111635.00	87914.00	78.75
3	Gumla	Gumla	24202.00	19744.00	81.58
		Raidih	20165.00	15754.00	78.13
		Chainpur	21891.00	17003.00	77.67
		Dumri	18267.00	12742.00	69.75
		Jari	9465.00	6956.00	73.49
		Palkot	25051.00	20109.00	80.27
		Basiya	17818.00	13252.00	74.37
		Kamdara	15971.00	12578.00	78.76
		Sisai	19210.00	14540.00	75.69
		Bharno	13854.00	9217.00	66.53
		Ghaghra	23272.00	19451.00	83.58
		Vishunpur	25964.00	18973.00	73.07
	Total	235130.00	180319.00	76.69	
4	Simdega	Simdega	17410.00	11433.00	65.67
		Kolebira	19170.00	13513.00	70.49
		Kurdeg	16460.00	10498.00	63.78
		Bano	17715.00	13656.00	77.09
		Thetaitangar	19820.00	14123.00	71.26
		Jaldega	12865.00	6736.00	52.36
		Bolba	10045.00	5660.00	56.35
Pakartand	11845.00	7242.00	61.14		

	Simdega	Kersai	11795.00	7314.00	62.01
		Bansjor	8445.00	5205.00	61.63
		Total	145620.00	95380.00	65.50
5	Lohardaga	Lohardaga	12452.00	9646.00	77.47
		Senha	13409.00	11065.00	82.52
		Bhandra	14121.00	7970.00	56.44
		Kudu	14547.00	6433.00	44.22
		Kairo	9371.00	5902.00	62.98
		Kisko	10260.00	7281.00	70.96
		Peshrar	6710.00	2761.00	41.15
		Total	80870.00	51058.00	63.14
6	Garhwa	Garhwa	10983.00	4203.00	38.27
		Danda	3844.00	1338.79	34.83
		Meral	13060.00	5501.63	42.13
		Dandai	6574.00	2783.94	42.35
		Nagarurati	10681.00	4014.00	37.58
		Ramna	7649.00	2922.94	38.21
		Bishunpura	3605.00	1327.10	36.81
		Bhawnathpur	7093.00	2960.34	41.74
		Ketar	4894.00	1803.76	36.86
		Kharondi	5782.00	2265.98	39.19
		Ranka	10155.00	4304.10	42.38
		Ramkanda	6105.00	3044.77	49.87
		Chiniya	6398.00	2820.00	44.08
		Majhiaon	7912.00	3770.00	47.65
		Bardiha	4245.00	1843.56	43.43
		Kandi	6971.00	2301.00	33.01
		Dhurki	5303.00	2053.30	38.72
		Sagma	3294.00	1323.29	40.17
		Bhandariya	4949.00	2029.00	41.00
		Barghar	2603.00	1134.73	43.59
Total	135710.00	53745.23	39.60		
7	Palamu	Chainpur	13377.00	3976.20	29.72
		Medninagar	8407.00	4592.30	54.62
		Lesliganj	7769.00	1487.80	19.15
		Paki	11927.00	3537.70	29.66
		Manatu	3418.00	1162.50	34.01
		Tarhasi	6222.00	2158.50	34.69
		Bishrampur	4871.00	1668.60	34.26
		Nawabazar	3935.00	1451.50	36.89
		Pandu	4771.00	1942.20	40.71
		Utari Road	3003.00	969.00	32.27
		Patan	10375.00	3225.00	31.08
		Parwa	3938.00	1792.30	45.51
		Satbarwa	4871.00	1603.00	32.91
		Haidarnagar	5704.00	1409.79	24.72
		Husainabad	10475.00	3209.94	30.64
		Mohammadganj	4038.00	982.00	24.32
		Hariharganj	5703.00	2604.10	45.66
		Pipra	3003.00	882.20	29.38
		Chatarpur	10892.00	5181.10	47.57
		Naudihabazar	5803.00	2307.80	39.77
Ramgarh	3418.00	1647.60	48.20		
Total	135920.00	47791.13	35.16		

28

8	Latehar	Latehar	14559.00	9074.00	62.33
		Chandwa	13722.00	7784.00	56.73
		Balumath	10543.00	5749.00	54.53
		Herhanj	4100.00	2802.00	68.34
		Bariyatu	7321.00	4080.00	55.73
		Manika	12136.00	7256.00	59.79
		Barwadih	12936.00	7289.00	56.35
		Garu	6472.00	4014.00	62.02
		Mahuatand	11310.00	6878.00	60.81
		Total	93050.00	54926.00	59.03
9	East Singhbhum	Jamshedpur	4999.00	2471.00	49.43
		Potka	24635.00	13924.00	56.52
		Patamda	18625.00	9271.00	49.78
		Bodam	9757.00	5176.00	53.05
		Musabani	7065.00	4866.00	68.87
		Dumariya	10399.00	7625.00	73.32
		Ghatsila	13655.00	7878.00	57.69
		Dhalbhumgarh	11435.00	7467.00	65.30
		Chakulia	16728.00	10781.00	64.45
		Bahragoda	23587.00	16497.00	69.94
		Gudabandha	6975.00	4282.00	61.39
		Total	147860.00	90238.00	61.03
		10	West Singhbhum	Chaibasa	11326.00
Khutpani	12011.00			8154.50	67.89
Jhinkpani	9145.00			6491.50	70.98
Tonto	10301.00			7306.00	70.93
Jagannathpur	12491.00			9511.00	76.14
Nowamundi	11665.00			7440.00	63.78
Majhgaon	17994.00			11245.50	62.50
Kumardungi	20967.00			11515.50	54.92
Manjhari	13930.00			10582.00	75.97
Tantnagar	16673.00			10142.00	60.83
Chakardharpur	18518.00			12861.00	69.45
Sonuwa	13838.00			9702.00	70.11
Goyalkera	14307.00			8690.00	60.74
Manoharpur	13665.00			9685.00	70.87
Bandgaon	10722.00			8030.59	74.90
Hatgamhariya	10741.00			7402.50	68.92
Anandpur	7463.00			5544.60	74.29
Gudri	7033.00			4820.00	68.53
Total	232790.00	156784.69	67.35		
11	Saraikela - Kharsawan	Saraikela	15917.00	13128.00	82.48
		Kharsawan	15783.00	12993.00	82.32
		Kuchai	14489.00	11047.00	76.24
		Rajnagar	17794.00	13034.00	73.25
		Gamhariya	17175.00	13938.00	81.15
		Chandil	17879.00	15889.00	88.87
		Nimdih	16625.00	13507.00	81.25
		Ichagarh	16879.00	14008.00	82.99
		Kukru	11339.00	8933.00	78.78
Total	143880.00	116477.00	80.95		
12	Hazaribagh	Hazaribagh	6800.00	3384.00	49.76
		Daru	3746.00	1857.00	49.57
		Churchu	3881.00	1487.00	38.31
		Dadi	4661.00	2472.00	53.04

	Hazaribagh	Barkagaon	10382.00	5273.00	50.79
		Keredari	10271.00	5047.00	49.14
		Ichak	10171.00	4102.00	40.33
		Bishnugarh	8998.00	4455.00	49.51
		Tatijhariya	4804.00	2467.00	51.35
		Katkamsandi	7611.00	3325.00	43.69
		Katkamdag	5762.00	2749.00	47.71
		Barhi	9498.00	2904.00	30.57
		Chauparan	18881.00	7286.00	38.59
		Barkatta	6803.00	3381.00	49.70
		Chalkusa	4542.00	2251.00	49.56
		Padma	4419.00	1690.00	38.24
		Total	121230.00	54130.00	44.65
		13	Ramgarh	Ramgarh	7865.00
Dulmi	8357.00			6700.00	80.17
Chitarpur	4314.00			3649.00	84.59
Mandu	13696.00			9955.00	72.69
Patratu	10932.00			8657.00	79.19
Gola	13756.00			12508.00	90.93
Total	58920.00			48102.00	81.64
14	Chatra	Chatra	6438.00	1956.80	30.39
		Kanhachatti	4313.00	995.30	23.08
		Simariya	7180.00	1391.90	19.39
		Lawalong	3549.00	1621.70	45.69
		Giddhor	3708.00	779.80	21.03
		Pathalgarha	2808.00	1170.50	41.68
		Hantarganj	11098.00	2770.90	24.97
		Itkhor	5446.00	1110.50	20.39
		Mayurhand	4566.00	881.20	19.30
		Pratappur	7658.00	2202.50	28.76
		Kunda	2866.00	780.40	27.23
		Tandwa	7915.00	1510.50	19.08
		Total	67545.00	17172.00	25.42
15	Koderma	Koderma	6920.00	3201.00	46.26
		Jainagar	8845.00	3766.00	42.58
		Markacho	6161.00	2656.00	43.11
		Domchanch	8848.00	4005.00	45.26
		Chandwara	5774.00	2733.00	47.33
		Satgawan	5380.00	2775.00	51.58
		Total	41920.00	19136.00	45.65
16	Giridih	Bagodar	6537.00	2658.00	40.66
		Sariya	6741.00	2248.00	33.35
		Dumri	11613.00	4017.00	34.59
		Pirtand	7661.00	2392.00	31.22
		Giridih	11502.00	3890.00	33.82
		Gandey	11159.00	4246.00	38.05
		Bengabad	10431.00	4527.00	43.40
		Jamua	11692.00	2870.00	24.55
		Dhanwar	11683.00	3769.00	32.26
		Birni	10399.00	4630.00	44.52
		Deori	11362.00	1760.00	15.49
		Tisri	9581.00	3672.00	38.33
		Ganwa	11339.00	4966.00	43.80
Total	131700.00	45645.00	34.66		

17	Dhanbad	Dhanbad	1247.00	130.00	10.43
		Baliapur	9418.00	526.50	5.59
		Govinpur	11204.00	625.00	5.58
		Nirsa	4834.00	403.50	8.35
		Kalivasol	5185.00	417.00	8.04
		Agyarkund	644.00	27.00	4.19
		Tundi	6172.00	1031.50	16.71
		East Tundi	4667.00	517.00	11.08
		Topchanchi	8062.00	657.00	8.15
		Baghmara	4457.00	355.00	7.96
		Total	55890.00	4689.50	8.39
18	Bokaro	Chas	14652.00	8765.00	59.82
		Chandankeyari	10100.00	5995.00	59.36
		Jaridih	4760.00	3044.00	63.95
		Kasmar	4267.00	2867.00	67.19
		Peterwar	6309.00	4236.00	67.14
		Gomiya	9614.00	5529.00	57.51
		Bermo	1229.00	507.00	41.25
		Nawadih	6542.00	4027.00	61.56
		Chandrapur	8277.00	3626.00	43.81
		Total	65750.00	38596.00	58.70
		19	Dumka	Dumka	16663.00
Jama	17173.00			1055.00	6.14
Jarmundih	18747.00			2089.00	11.14
Masaliya	14957.00			1722.00	11.51
Raneshwar	19856.00			1818.00	9.16
Sikaripada	15669.00			773.00	4.93
Saraiyahat	18867.00			1509.00	8.00
Ramgarh	18150.00			1786.00	9.84
Kanthikund	12799.00			816.00	6.38
Gopikandar	12809.00			461.00	3.60
Total	165690.00			13128.00	7.92
20	Deoghar	Deoghar	10752.00	1397.00	12.99
		Mohanpur	10752.00	2015.00	18.74
		Sarwa	5416.00	914.00	16.88
		Sonaraithari	5412.00	1630.00	30.12
		Sarth	10752.00	1479.00	13.76
		Madhupur	10627.00	2736.00	25.75
		Palojori	10752.00	2247.00	20.90
		Karawn	5401.00	1847.00	34.20
		Margomunda	5399.00	1049.00	19.43
		Devipur	10867.00	1291.00	11.88
		Total	86130.00	16605.00	19.28
21	Jamtara	Jamtara	16519.00	2924.00	17.70
		Narayanpur	16519.00	3151.00	19.08
		Nala	16519.00	2952.00	17.87
		Kundhit	16519.00	2653.00	16.06
		Karmatar	10437.00	2045.00	19.59
		Fatehpur	10437.00	1881.00	18.02
		Total	86950.00	15606.00	17.95
22	Godda	Godda	14887.00	5702.00	38.3
		Pathrgama	8182.00	3138.00	38.4
		Basantrai	6288.00	1990.00	31.6
		Mahagama	12591.00	4659.00	37.0
		Meharma	10152.00	3579.00	35.3

	Godda	Thakurgangti	7281.00	2636.00	36.2
		Bowarijor	9901.00	3554.00	35.9
		Sundarpahari	6484.00	2532.00	39.0
		Poraiyahat	13634.00	5154.00	37.8
		Total	89400.00	32944.00	36.85
23	Sahebganj	Sahebganj	5316.00	3207.00	60.33
		Boriyo	11746.00	1723.00	14.67
		Mandro	10823.00	625.00	5.77
		Barhet	9639.00	1548.00	16.06
		Patna	7981.00	1708.00	21.40
		Barharwa	11640.00	2867.00	24.63
		Rajmahal	9391.00	2508.00	26.71
		Udhwa	8959.00	2269.00	25.33
		Taljhari	10335.00	2735.00	26.46
			Total	85830.00	19190.00
24	Pakur	Pakur	12130.00	2707.00	22.32
		Hiranpur	12021.00	2839.00	23.62
		Littipara	12620.00	2650.00	21.00
		Amrapada	11834.00	2578.00	21.78
		Maheshpur	17037.00	3425.00	20.10
		Pakuriya	12368.00	2417.00	19.54
			Total	78010.00	16616.00
		State Grand Total	2827460.00	1431610.55	50.63